

# DENSIFICATION INTERNE - CARACTÉRISTIQUE DES POTENTIELS D'AFFECTATION IDENTIFIÉS

## 1 URBANISATION INTERNE SELON GUIDE DE L'OACOT

Dans le cadre de la révision du PAL de la commune mixte du Plateau de Diesse, une analyse des potentiels de densification de la zone à bâtir en vigueur doit être effectuée. L'objectif est de permettre la réalisation de secteurs judicieusement situés au sein de la zone à bâtir en adaptant l'affectation la plus adéquate, tout en maintenant une qualité de vie élevée.

### 1.1 Etudes de base

Une première étude a été menée sur la base des parcelles libres de construction identifiées par l'OACOT ainsi que sur la base des volontés politiques communales sur le développement de certains secteurs. La stratégie politique est définie dans la Conception directrice d'aménagement (CDA).

*Bilan des parcelles libres de construction en annexe n°15.*

### 1.2 Résultats

Les illustrations suivantes présentent les secteurs analysés et les modifications effectuées dans le cadre de la révision du PAL :

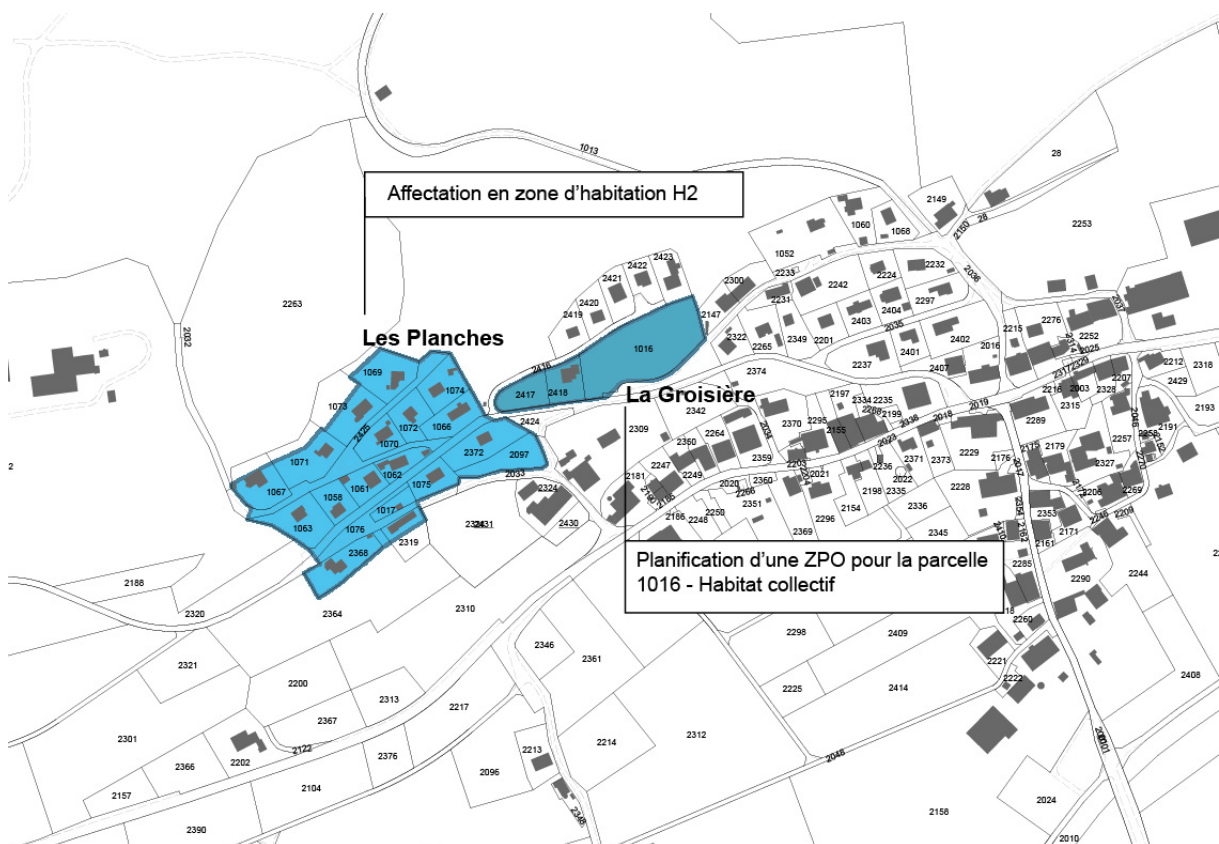


Figure 1 : Village de Diesse



Figure 2 : village de Lamboing

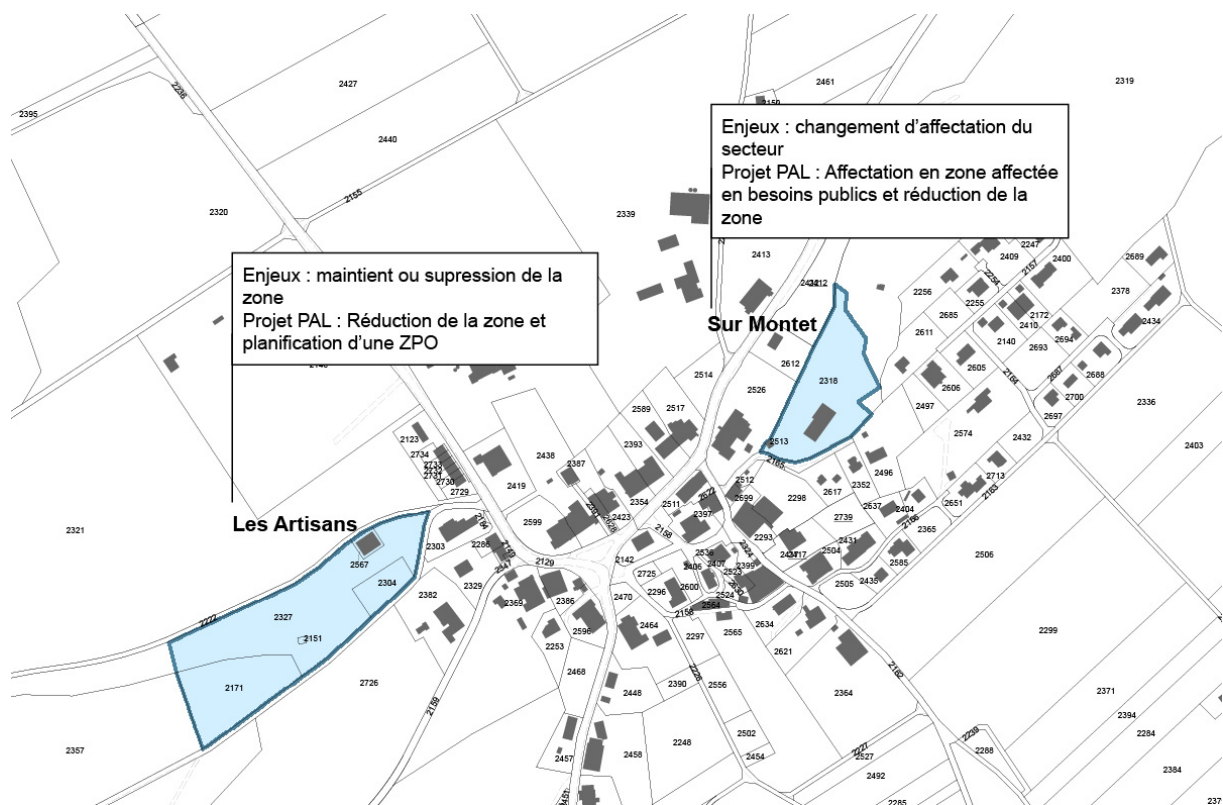


Figure 3 : village de Prêles - nord

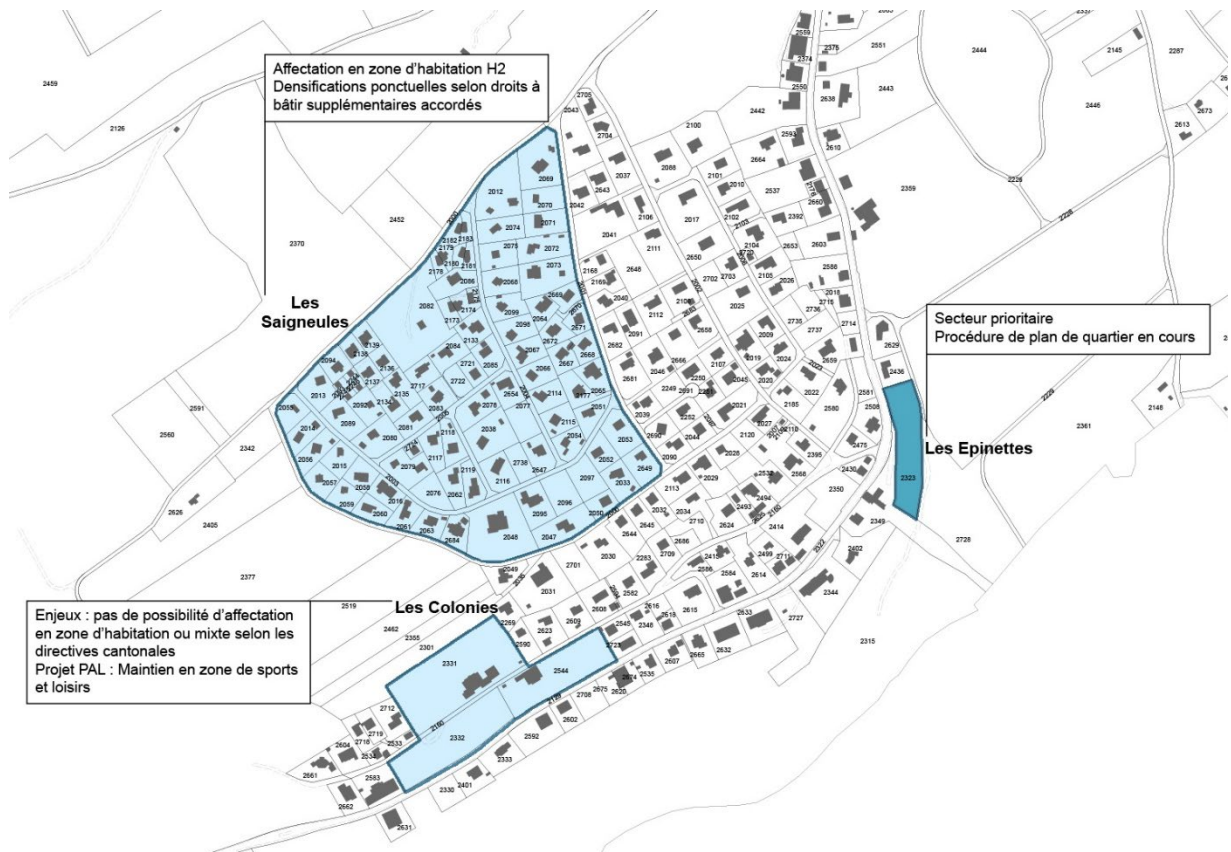


Figure 4 : village de Prêles - sud